




ヒルクライム

	距離	獲得標高	平均斜度
ノーマル	15.9Km	942m	6.0%
ショート	7.2Km	463m	6.5%

大平峠

[掲示板](#)
[天気予報](#)

日にち	2026年7月 5日 (日)
受付場所	妻籠宿 第3駐車場 (長野県木曾郡南木曾町橋場 吾妻橋場) 【カーナビで目的地にする場合】 マップコード 178 566 080*47
参加定員	先着 100名 (締め切り前でも定員になりしたい締め切ります)
参加費	参加費は、当日現地にてお支払いください 会員: : 2,000円 (ただし女性および30歳未満の若者は、半額の1,000円) 非会員: : 4,000円 (ただし女性および30歳未満の若者は、半額の2,000円) <small>※申込原簿に、参加者が同姓かつ10歳未満の申込は参加費無料</small>
参加資格	自己の責任においてサイクリングのできる方(未成年者は保護者の引率が必要です)
コース	Ride with GPS から、事前に確認してください。 ノーマル https://ridewithgps.com/routes/53866531 ショート https://ridewithgps.com/routes/53866537  
スケジュール	9:00 受付 9:30 開会式 10:00 スタート 13:00 ゴール(制限時刻) 時刻を必ず記録後、各自でダウンヒル
参加申込	インターネットの申込みフォーマットにて申込み https://forms.gle/zpj9vqhoYscCKGrx5 申込み締め切り:開催日の前週 火曜日 6月 30日 (火) 
その他	・会員の当日申込の場合、会員証を提示ください。 提示が無い(会員券を持参されない)場合、一般当日申込での参加費となります。 ・天候による中止の判断は、開催日の2日前 23時頃に、掲示板にお知らせします。 ・走行中のトラブル発生時 緊急連絡先 080-2627-2819

主催 愛知県サイクリング協会