

第27回 ツール・ド・あいち 2026



★ロングライド（4ステージ）

木曾三川・渥美半島・琵琶湖・浜名湖へ！

★ヒルクライム（4ステージ + 1オプションステージ）

大平峠・神坂峠・おんたけ・乗鞍へ！

★グランfond（4ステージ）

愛知・岐阜・三重・の山岳を楽しむ

ロングライド！

1ステージから参加OK！

初心者也大歓迎！

愛知県サイクリング協会

【ツール・ド・あいちとは】

コースは？	・ロングライド 4ステージ ・ヒルクライム 4ステージ ・グランfond4ステージ
スタッフは？	スタートとゴールには、スタッフがいます。 走行中はスタッフも一緒に走るの、参加者全員がスタッフです。
サポートは？	コース上には、コース案内や立哨(立って道案内)、チェックポイント、エイドステーションはありません。Ride with GPSのコースマップを見てゴールまで走りましょう。
参加費は？	ACA(愛知県サイクリング協会)会員か否かにより参加費が違います。

【注意事項】

当日受付	<ul style="list-style-type: none"> ・事前にGoogleフォームで参加申込みをしたうえで、当日受付にて名簿にチェックしてください。 ・現金にて参加費をお支払いください 会 員: :2,000円 (ただし女性および30歳未満の若者は、半額の1,000円) 非会員 :4,000円 (ただし女性および30歳未満の若者は、半額の2,000円) ※家族優待:参加者が同伴した18歳未満の家族は参加費無料
スタート ・ゴールタイム	<ul style="list-style-type: none"> ・スタート時刻になったら、一斉スタートします。 ・ゴールしたら、各自受付にて時刻を確認し、記録用紙に走行距離とともに到着時刻を記入してください。 ・あきらかに偽りとわかる申告に対しては、後日 事務局にてリタイヤ扱いとする場合があります。
完走の判定	<ul style="list-style-type: none"> ・完走の判定は、コースごとの距離に対して、各自のサイクルコンピューターでの実走行距離で判定します。 ・サイクルコンピューターを装着していない場合は、参加は可能ですが、完走の判定は行えません。
大会中止の判断	<ul style="list-style-type: none"> ・天候による中止の判断は、開催日の2日前23時頃に、掲示板にお知らせします。 ・電話による開催有無の確認は、受け付けておりません。
大会中止後の扱い	<ul style="list-style-type: none"> ・主催者側の判断で大会を中止とした場合、後日各自で走り、所定の期間内に事務局へ記録を報告して下さい。 (個人の都合により大会開催日に欠席した場合、後日走行しても記録は受け付けしません) ・事務局は、報告された記録を登録・集計し、後日ホームページにアップします。
必要なアイテム	<ul style="list-style-type: none"> ・ヘルメット、グローブは必ず着用してください。 ヘルメットの着用が無い場合、参加を認めません。 ・ベルおよび前後にライトを装着し、早朝時やトンネル内では必ず点灯すること。
自転車のメンテナンス	<ul style="list-style-type: none"> ・自転車は事前にメンテナンスを行ってください。 ・自転車の修理、管理は参加者各自の責任で行ってください。
怪我などの対応	<ul style="list-style-type: none"> ・怪我などの応急対応及び処置は、各自の責任で行ってください。
責任の所在	<ul style="list-style-type: none"> ・団体サイクリングではありませんので、各責任の所在は参加者個人にあります。 ・最寄りの警察などに、企画の報告は一切しておりません。 ・どんな理由の場合でも、必ず自己責任において参加ください。 ・主催者に対し、保険以上の責任追及はできません。 加入している保険内容です。 (死亡:290万円 入院:3000円/1日 通院:2500円/1日 対人:3000万円)

上記 注意事項を了承した上で、楽しく参加してください。

【参加費(1ステージ)】

※本年度は、コロナ禍前の料金に戻します。

申込み形態	ACA会員		一般(非会員)	
	事前申し込み	当日申込み	事前申し込み	当日申込み
～2020年度	2,000円	3,000円	4,000円	5,000円
2021～2025年 度 (コロナ対応料 金)	1,000円		2,000円	
2026年度	2,000円		4,000円	
女性	1,000円		2,000円	
若者 (30歳未満)				

※家族優待:参加者が同伴した18歳未満の家族は参加費無料

※参加費は、当日現地にてお支払いください

※会員の当日申込の場合、会員証を提示ください。

提示が無い(会員証を持参されない)場合、一般当日申込での参加費となります。

※他県サイクリング協会の割引はありません。

【申し込み方法】

※一括申し込み割引はありません。

詳しくは、下記の申込みフォームからお願いします。

<https://forms.gle/zpj9vqhoYscCKGrx5>

各大会の申込み締め切りは、開催日の前週 火曜日です。

インターネットでの申し込みができない場合は、事務局メール(hasirenai@yahoo.co.jp)
か

電話(080-2627-2819)にご連絡ください。



ツール・ド・あいち 2026

全ステージ詳細

←ココをクリックしてください

	開催日	申し込み締め切り日	コース		距離 (km)	獲得標高 (m)	集合場所	
ロングライド	4月19日 (日)	4月14日 (火)	木曽三川	ロング	131	745	江南市草井町 2 0 すいとぴあ江南	
				ノーマル	98	544		
				ショート	51	278		
	5月24日 (日)	5月19日 (火)	琵琶湖	スーパーロング	221	1626	滋賀県長浜市 長浜港	
				ロング	166	807		
				ショート	56	338		
	6月21日 (日)	6月16日 (火)	渥美半島	ロング	156	1190	豊橋市東七根町一の沢 道の駅とよはし	
				ノーマル	88	635		
	10月25日 (日)	10月20日 (火)	浜名湖	ロング	165	679	静岡県浜松市 三ヶ日青年の家となり	
				ノーマル	80	490		
				ショート	50	292		
	ヒルクライム	7月5日 (日)	6月30日 (火)	大平峠	ノーマル	6.0%	16	942
ショート					6.5%	7	463	
7月26日 (日)		7月21日 (火)	神坂峠	ノーマル	7.0%	12	872	岐阜県中津川市神坂280番地 クアリゾート湯船沢
8月2日 (日)		7月28日 (火)	おんたけ	ノーマル	6.0%	23	1306	長野県木曾郡王滝村田ノ原 松原スポーツ公園
				ショート	6.9%	12	819	
8月22日 (土)		8月18日 (火)	<オプションステージ> 乗鞍スカイライン	ノーマル	7.6%	19	1400	高山市奥飛騨温泉郷平湯 768-11 平湯温泉 ひらゆの森 あんき屋
				ショート	7.4%	14	1021	
8月23日 (日)		8月18日 (火)	乗鞍エコーライン	ノーマル	6.6%	20	1257	長野県松本市安曇4306-5 乗鞍観光センター
				ショート	7.2%	13	902	
グランフوند		5月10日 (日)	5月5日 (火)	恵那山	ロング(恵那山一周)	120	3425	岐阜県中津川市神坂280番地 クアリゾート湯舟沢 第4駐車場
	ノーマル(保古の湖)				80	1912		
	ショート(椴の湖)				48	1012		
	6月7日 (日)	6月2日 (火)	三重(曾爾高原)	ロング	123	2250	三重県津市一志町田尻595-13 JAみえなか一志支店臨時駐車場	
				ノーマル	90	1267		
				ショート	63	809		
	9月6日 (日)	9月1日 (火)	愛知(作手高原)	ロング	123	2214	豊田市足助町飯盛26 香嵐渓多目的広場	
				ノーマル	75	1127		
				ショート	45	745		
	10月4日 (日)	9月29日 (火)	岐阜(池田山)	ロング	118	2247	岐阜県揖斐川町谷汲名札264-22谷汲 サンサンホール	
				ノーマル	70	1284		
				ショート	52	999		

※コースは道路状況等により変更する場合があります。その際は、距離・獲得標高・平均斜度も変更となります。

※天候による中止の判断は、開催日の2日前の23時頃に、掲示板にお知らせします。

ロングライド

	距離	獲得標高
ロング	131.1Km	745m
ノーマル	98.2Km	544m
ショート	50.6Km	278m

木曽三川

[掲示板](#)
[天気予報](#)

日にち	2026年4月19日(日)
受付場所	すいとぴあ江南 (江南市草井町20) クルマで来られる方は、河川敷駐車場をご利用ください。 【カーナビで目的地にする場合】 マップコード 70 120 194*82
参加定員	先着 100名 (締め切り前でも定員になりしだい締め切ります)
参加費	参加費は、当日現地にてお支払いください 会員: 2,000円 (ただし女性および30歳未満の若者は、半額の1,000円) 非会員: 4,000円 (ただし女性および30歳未満の若者は、半額の2,000円)
参加資格	自己の責任においてサイクリングのできる方(未成年者は保護者の引率が必要です)
コース	Ride with GPS から、事前に確認してください。 ロング https://ridewithgps.com/routes/53866291 ノーマル https://ridewithgps.com/routes/53866296 ショート https://ridewithgps.com/routes/53866305   
スケジュール	7:00 受付 7:30 開会式 8:00 スタート 18:00 ゴール(制限時刻) 時刻を必ず記録後、流れ解散
参加申込	インターネットの申込みフォーマットにて申込み https://forms.gle/zpj9vqhoYscCKGrx5 申込み締め切り:開催日の前週 火曜日 4月14日(火) 
その他	・会員の当日申込の場合、会員証を提示ください。 提示が無い(会員券を持参されない)場合、一般当日申込での参加費となります。 ・天候による中止の判断は、開催日の2日前 23時頃に、掲示板にお知らせします。 ・走行中のトラブル発生時 緊急連絡先 080-2627-2819

主催 愛知県サイクリング協会

グランfond

	距離	獲得標高
恵那山一周	119.5Km	3425m
保古の湖コース	79.9Km	1912m
靴の湖コース	47.8Km	1012m

恵那山

掲示板
[天気予報](#)

日にち	2026年 5月 10日 (日)	
受付場所	クアリゾート湯舟沢 第4駐車場 (岐阜県中津川市神坂280) 【カーナビで目的地にする場合】 マップコード 178 323 712*68	
参加定員	先着 100名 (締め切り前でも定員になりしだい締め切ります)	
参加費	参加費は、当日現地にてお支払いください 会 員 : 2,000円 (ただし女性および30歳未満の若者は、半額の1,000円) 非会員 : 4,000円 (ただし女性および30歳未満の若者は、半額の2,000円)	
参加資格	自己の責任においてサイクリングのできる方(未成年者は保護者の引率が必要です)	
コース	Ride with GPS から、事前に確認してください。 ロング(恵那山一周) ノーマル(保古の湖コース) ショート(靴の湖コース) https://ridewithgps.com/routes/53866377 https://ridewithgps.com/routes/53866399 https://ridewithgps.com/routes/53866406   	
スケジュール	7:00 受付 7:30 開会式 8:00 スタート 18:00 ゴール(制限時刻) 時刻を必ず記録後、流れ解散	
参加申込	インターネットの申込みフォーマットにて申込み https://forms.gle/zpj9vqhoYscCKGrx5 申込み締め切り:開催日の前週 火曜日 5月 5日 (火)	
その他	・駐車場を快くおかりしています。ゴール後は是非「クアリゾート 湯舟沢」へ温泉に入る時に愛知県サイクリング協会と言うと900円⇒800円になります ・会員の当日申込の場合、会員証を提示ください。 提示が無い(会員券を持参されない)場合、一般当日申込での参加費となります。 ・天候による中止の判断は、開催日の2日前 23時頃に、掲示板にお知らせします。 ・走行中のトラブル発生時 緊急連絡先 080-2627-2819	

主催 愛知県サイクリング協会

ロングライド

琵琶湖

	距離	獲得標高
スーパーロング	221.3Km	1626m
ロング	166.4Km	807m
ショート	55.7Km	338m

掲示板
[天気予報](#)

日にち	2026年 5月 24日 (日)		
受付場所	長浜市 長浜港 (滋賀県長浜市港町4) 【カーナビで目的地にする場合】 マップコード 101 737 486*71		
参加定員	先着 100名 (締め切り前でも定員になりしだい締め切ります)		
参加費	参加費は、当日現地にてお支払いください 会 員 : 2,000円 (ただし女性および30歳未満の若者は、半額の1,000円) 非会員 : 4,000円 (ただし女性および30歳未満の若者は、半額の2,000円)		
参加資格	自己の責任においてサイクリングのできる方(未成年者は保護者の引率が必要です)		
コース	Ride with GPS から、事前に確認してください。 スーパーロング https://ridewithgps.com/routes/53866431 ロング https://ridewithgps.com/routes/53866438 ショート https://ridewithgps.com/routes/53866453   		
スケジュール	スーパーロング	ノーマル/ショート	
	5:00	6:00	受付
	5:30	6:30	開会式
	6:00	7:00	スタート
	19:00	19:00	ゴール(制限時刻) 時刻を必ず記録後、流れ解散
参加申込	インターネットの申込みフォーマットにて申込み https://forms.gle/zpi9vqhoYscCKGrx5 申込み締め切り:開催日の前週 火曜日 5月 19日 (火)		
その他	・会員の当日申込の場合、会員証を提示ください。 提示が無い(会員券を持参されない)場合、一般当日申込での参加費となります。 ・天候による中止の判断は、開催日の2日前 23時頃に、掲示板にお知らせします。 ・走行中のトラブル発生時 緊急連絡先 080-2627-2819		

主催 愛知県サイクリング協会

グランfond

	距離	獲得標高
ロング	122.9Km	2250m
ノーマル	89.7Km	1267m
ショート	63.1Km	809m

三重(曾爾高原)

掲示板
天気予報

日にち	2026年 6月 7日 (日)									
受付場所	JAみえなか一志支店臨時駐車場 (三重県津市一志町田尻595-13) 【カーナビで目的地にする場合】 マップコード 80 547 317*31									
参加定員	先着 100名 (締め切り前でも定員になりしだい締め切ります)									
参加費	参加費は、当日現地にてお支払いください 会員: : 2,000円 (ただし女性および30歳未満の若者は、半額の1,000円) 非会員: : 4,000円 (ただし女性および30歳未満の若者は、半額の2,000円)									
参加資格	自己の責任においてサイクリングのできる方(未成年者は保護者の引率が必要です)									
コース	Ride with GPS から、事前に確認してください。 <table><thead><tr><th>ロング</th><th>ノーマル</th><th>ショート</th></tr></thead><tbody><tr><td>https://ridewithgps.com/routes/53849653</td><td>https://ridewithgps.com/routes/53849669</td><td>https://ridewithgps.com/routes/53849698</td></tr><tr><td></td><td></td><td></td></tr></tbody></table>	ロング	ノーマル	ショート	https://ridewithgps.com/routes/53849653	https://ridewithgps.com/routes/53849669	https://ridewithgps.com/routes/53849698			
ロング	ノーマル	ショート								
https://ridewithgps.com/routes/53849653	https://ridewithgps.com/routes/53849669	https://ridewithgps.com/routes/53849698								
										
スケジュール	8:00 受付 8:30 開会式 9:00 スタート 19:00 ゴール(制限時刻) 時刻を必ず記録後、流れ解散									
参加申込	インターネットの申込みフォーマットにて申込み https://forms.gle/zpj9vqhoYscCKGrx5 申込み締め切り:開催日の前週 火曜日 6月 2日 (火) 									
その他	・会員の当日申込の場合、会員証を提示ください。 提示が無い(会員券を持参されない)場合、一般当日申込での参加費となります。 ・天候による中止の判断は、開催日の2日前 23時頃に、掲示板にお知らせします。 ・走行中のトラブル発生時 緊急連絡先 080-2627-2819 主催 愛知県サイクリング協会									

ロングライド

距離 獲得標高
ロング 155.9Km 1190m
ノーマル 87.7Km 635m

渥美半島

掲示板
[天気予報](#)

日にち	2026年 6月 21日 (日)
受付場所	道の駅とよはし (愛知県豊橋市東七根町一の沢) 【カーナビで目的地にする場合】 マップコード 43 095 122*55
参加定員	先着 100名 (締め切り前でも定員になりしだい締め切ります)
参加費	参加費は、当日現地にてお支払いください 会員 : 2,000円 (ただし女性および30歳未満の若者は、半額の1,000円) 非会員 : 4,000円 (ただし女性および30歳未満の若者は、半額の2,000円)
参加資格	自己の責任においてサイクリングのできる方(未成年者は保護者の引率が必要です)
コース	Ride with GPS から、事前に確認してください。 ロング https://ridewithgps.com/routes/53866512 ノーマル https://ridewithgps.com/routes/53866517  
スケジュール	7:00 受付 7:30 開会式 8:00 スタート 18:00 ゴール(制限時刻) 時刻を必ず記録後、流れ解散
参加申込	インターネットの申込みフォーマットにて申込み https://forms.gle/zpj9vqhoYscCKGrx5 申込み締め切り:開催日の前週 火曜日 6月 16日 (火) 
その他	・会員の当日申込の場合、会員証を提示ください。 提示が無い(会員券を持参されない)場合、一般当日申込での参加費となります。 ・天候による中止の判断は、開催日の2日前 23時頃に、掲示板にお知らせします。 ・走行中のトラブル発生時 緊急連絡先 080-2627-2819

主催 愛知県サイクリング協会



ヒルクライム

	距離	獲得標高	平均斜度
ノーマル	15.9Km	942m	6.0%
ショート	7.2Km	463m	6.5%

大平峠

掲示板

[天気予報](#)

日にち	2026年7月 5日 (日)
受付場所	妻籠宿 第3駐車場 (長野県木曾郡南木曾町橋場 吾妻橋場) 【カーナビで目的地にする場合】 マップコード 178 566 080*47
参加定員	先着 100名 (締め切り前でも定員になりしたい締め切ります)
参加費	参加費は、当日現地にてお支払いください 会員: : 2,000円 (ただし女性および30歳未満の若者は、半額の1,000円) 非会員: : 4,000円 (ただし女性および30歳未満の若者は、半額の2,000円) <small>※申込原簿に、参加者が同姓かつ10歳未満の申込は参加費無料</small>
参加資格	自己の責任においてサイクリングのできる方(未成年者は保護者の引率が必要です)
コース	Ride with GPS から、事前に確認してください。 ノーマル https://ridewithgps.com/routes/53866531 ショート https://ridewithgps.com/routes/53866537  
スケジュール	9:00 受付 9:30 開会式 10:00 スタート 13:00 ゴール(制限時刻) 時刻を必ず記録後、各自でダウンヒル
参加申込	インターネットの申込みフォーマットにて申込み https://forms.gle/zpj9vqhoYscCKGrx5 申込み締め切り:開催日の前週 火曜日 6月 30日 (火) 
その他	・会員の当日申込の場合、会員証を提示ください。 提示が無い(会員券を持参されない)場合、一般当日申込での参加費となります。 ・天候による中止の判断は、開催日の2日前 23時頃に、掲示板にお知らせします。 ・走行中のトラブル発生時 緊急連絡先 080-2627-2819

主催 愛知県サイクリング協会

神坂峠

掲示板
[天気予報](#)

日にち	2026年7月26日(日)
受付場所	クアリゾート湯舟沢 第4駐車場 (岐阜県中津川市神坂280) 【カーナビで目的地にする場合】 マップコード 178 323 712*68
参加定員	先着 100名 (締め切り前でも定員になりしだい締め切ります)
参加費	参加費は、当日現地にてお支払いください 会 員 : 2,000円 (ただし女性および30歳未満の若者は、半額の1,000円) 非会員 : 4,000円 (ただし女性および30歳未満の若者は、半額の2,000円)
参加資格	自己の責任においてサイクリングのできる方(未成年者は保護者の引率が必要です)
コース	Ride with GPS から、事前に確認してください。 ノーマル https://ridewithgps.com/routes/53866555 
スケジュール	9:00 受付 9:30 開会式 10:00 スタート 13:00 ゴール(制限時刻) 時刻を必ず記録後、各自でダウンヒル
参加申込	インターネットの申込みフォーマットにて申込み https://forms.gle/zpj9vqhoYscCKGrx5 申込み締め切り:開催日の前週 火曜日 7月21日(火) 
その他	・会員の当日申込の場合、会員証を提示ください。 提示が無い(会員券を持参されない)場合、一般当日申込での参加費となります。 ・天候による中止の判断は、開催日の2日前 23時頃に、掲示板にお知らせします。 ・走行中のトラブル発生時 緊急連絡先 080-2627-2819




ヒルクライム

	距離	獲得標高	平均斜度
ノーマル	23.1Km	1306m	6.0%
ショート	12.Km	819m	6.9%

おんだけ

掲示板

[天気予報](#)

日にち	2026年 8月 2日 (日)
受付場所	松原スポーツ公園 (長野県木曾郡王滝村田/原) 【カーナビで目的地にする場合】 マップコード 632 455 431*71
参加定員	先着 100名 (締め切り前でも定員になりしだい締め切ります)
参加費	参加費は、当日現地にてお支払いください 会員 : 2,000円 (ただし女性および30歳未満の若者は、半額の1,000円) 非会員 : 4,000円 (ただし女性および30歳未満の若者は、半額の2,000円)
参加資格	自己の責任においてサイクリングのできる方(未成年者は保護者の引率が必要です)
コース	Ride with GPS から、事前に確認してください。 ノーマル https://ridewithgps.com/routes/53866562 ショート https://ridewithgps.com/routes/53866565  
スケジュール	9:00 受付 9:30 開会式 10:00 スタート 13:00 ゴール(制限時刻) 時刻を必ず記録後、各自でダウンヒル
参加申込	インターネットの申込みフォーマットにて申込み https://forms.gle/zpi9vqhoYscCKGrx5 申込み締め切り:開催日の前週 火曜日 7月 28日 (火) 
その他	・会員の当日申込の場合、会員証を提示ください。 提示が無い(会員券を持参されない)場合、一般当日申込での参加費となります。 ・天候による中止の判断は、開催日の2日前 23時頃に、掲示板にお知らせします。 ・走行中のトラブル発生時 緊急連絡先 080-2627-2819

主催 愛知県サイクリング協会

ヒルクライム

ノーマル
ショート

平均斜度
7.6%
7.4%

距離
18.8Km
14.Km

オフショNSTEージ

乗鞍スカイライン

掲示板
天気予報

日にち	2026年 8月 22日 (土)	
受付場所	平湯温泉 ひらゆの森 あんき屋 (岐阜県高山市奥飛驒温泉郷平湯768-11) 【カーナビで目的地にする場合】 マップコード 620 651 767*62	
参加定員	先着 100名 (締め切り前でも定員になりしだい締め切ります)	
参加費	ACA会員 無料 一般 無料	本年度は、仮開通のため正式ステージではなく、オフショNSTEージとします。参加費は無料で、ポイント加算はありません。
参加資格	自己の責任においてサイクリングのできる方(未成年者は保護者の引率が必要です)	
コース	Ride with GPS から、事前に確認してください。 ノーマル https://ridewithgps.com/routes/53866595 ショート https://ridewithgps.com/routes/53866620  	
スケジュール	9:00 受付 9:30 開会式 10:00 スタート 13:00 ゴール(制限時刻) 時刻を必ず記録後、各自でダウンヒル	
参加申込	インターネットの申込みフォーマットにて申込み https://forms.gle/zpi9vqhoYscCKGrx5 申込み締め切り: 開催日の前週 火曜日 8月 18日 (火)	
その他	・天候による中止の判断は、開催日の2日前 23時頃に、掲示板にお知らせします。 ・走行中のトラブル発生時 緊急連絡先 080-2627-2819	

主催 愛知県サイクリング協会

ヒルクライム

	距離	獲得標高	平均斜度
ノーマル	19.9Km	1257m	6.6%
ショート	13.2Km	902m	7.2%

乗鞍エコーライン

掲示板
[天気予報](#)

日にち	2026年 8月 23日 (日)	
受付場所	乗鞍観光センター 駐車場 (長野県松本市安曇4306-5) 【カーナビで目的地にする場合】 マップコード 405 420 245*02	
参加定員	先着 100名 (締め切り前でも定員になりしだい締め切ります)	
参加費	参加費は、当日現地にてお支払いください 会 員 : 2,000円 (ただし女性および30歳未満の若者は、半額の1,000円) 非会員 : 4,000円 (ただし女性および30歳未満の若者は、半額の	
参加資格	自己の責任においてサイクリングのできる方(未成年者は保護者の引率が必要です)	
コース	Ride with GPS から、事前に確認してください。 ノーマル https://ridewithgps.com/routes/53866624 ショート https://ridewithgps.com/routes/53866630  	
スケジュール	9:00 受付 9:30 開会式 10:00 スタート 13:00 ゴール(制限時刻) 時刻を必ず記録後、各自でダウンヒル	
参加申込	インターネットの申込みフォーマットにて申込み https://forms.gle/zpj9vqhoYscCKGrx5 申込み締め切り:開催日の週の 火曜日 8月 18日 (火)	
その他	・会員の当日申込の場合、会員証を提示ください。 提示が無い(会員券を持参されない)場合、一般当日申込での参加費となります。 ・天候による中止の判断は、開催日の2日前 23時頃に、掲示板にお知らせします。 ・走行中のトラブル発生時 緊急連絡先 080-2627-2819	

主催 愛知県サイクリング協会

グランfond

	距離	獲得標高
ロング	122.9Km	2214m
ノーマル	74.5Km	1127m
ショート	44.7Km	745m

愛知 (作手高原)

掲示板
[天気予報](#)

日にち	2026年 9月 6日 (日)	
受付場所	香嵐溪公式臨時駐車場 (豊田市籠林町本郷) 【カーナビで目的地にする場合】 マップコード 281 426 886*62	
参加定員	先着 100名 (締め切り前でも定員になりしだい締め切ります)	
参加費	参加費は、当日現地にてお支払いください 会員 : 2,000円 (ただし女性および30歳未満の若者は、半額の1,000円) 非会員 : 4,000円 (ただし女性および30歳未満の若者は、半額の2,000円)	
参加資格	自己の責任においてサイクリングのできる方(未成年者は保護者の引率が必要です)	
コース	Ride with GPS から、事前に確認してください。 ロング https://ridewithgps.com/routes/53849719 ノーマル https://ridewithgps.com/routes/53849733 ショート https://ridewithgps.com/routes/53849763   	
スケジュール	7:00 受付 7:30 開会式 8:00 スタート 18:00 ゴール(制限時刻) 時刻を必ず記録後、流れ解散	
参加申込	インターネットの申込みフォーマットにて申込み https://forms.gle/zpj9vqhoYscCKGrx5 申込み締め切り: 開催日の前週 火曜日 9月 1日 (火)	
その他	・会員の当日申込の場合、会員証を提示ください。 提示が無い(会員券を持参されない)場合、一般当日申込での参加費となります。 ・天候による中止の判断は、開催日の2日前 23時頃に、掲示板にお知らせします。 ・走行中のトラブル発生時 緊急連絡先 080-2627-2819	

主催 愛知県サイクリング協会

グランfond

岐阜 (池田山)

	距離	獲得標高
ロング	118.Km	2247m
ノーマル	69.8Km	1284m
ショート	52.1Km	999m

掲示板
[天気予報](#)

日にち	2026年 10月 4日 (日)	
受付場所	谷汲サンサンホール (岐阜県揖斐川町谷汲名礼264-22) カーナビで目的地にする場合】 マップコード 242 688 761*1	
参加定員	先着 100名 (締め切り前でも定員になりしだい締め切ります)	
参加費	参加費は、当日現地にてお支払いください 会員 : 2,000円 (ただし女性および30歳未満の若者は、半額の1,000円) 非会員 : 4,000円 (ただし女性および30歳未満の若者は、半額の2,000円)	
参加資格	自己の責任においてサイクリングのできる方(未成年者は保護者の引率が必要です)	
コース	Ride with GPS から、事前に確認してください。 ロング https://ridewithgps.com/routes/53849772 ノーマル https://ridewithgps.com/routes/53849778 ショート https://ridewithgps.com/routes/53849791   	
スケジュール	7:00 受付 7:30 開会式 8:00 スタート 18:00 ゴール(制限時刻) 時刻を必ず記録後、流れ解散	
参加申込	インターネットの申込みフォーマットにて申込み https://forms.gle/zpj9vqhoYscCKGrx5 申込み締め切り: 開催日の前週 火曜日 9月 29日 (火)	
その他	・会員の当日申込の場合、会員証を提示ください。 提示が無い(会員券を持参されない)場合、一般当日申込での参加費となります。 ・天候による中止の判断は、開催日の2日前 23時頃に、掲示板にお知らせします。 ・走行中のトラブル発生時 緊急連絡先 080-2627-2819	

主催 愛知県サイクリング協会

ロングライド

	距離	獲得標高
ロング	164.5Km	679m
ノーマル	80.3Km	490m
ショート	49.8Km	292m

浜名湖

掲示板
[天気予報](#)

日にち	2026年 10月 25日 (日)
受付場所	三ヶ日青年の家となり 東側 未舗装 駐車場 (静岡県浜松市浜名区三ヶ日町都筑) 【カーナビで目的地にする場合】 マップコード 43 415 607*36
参加定員	先着 100名 (締め切り前でも定員になりしだい締め切ります)
参加費	参加費は、当日現地にてお支払いください 会 員： : 2,000円 (ただし女性および30歳未満の若者は、半額の1,000円) 非会員 : 4,000円 (ただし女性および30歳未満の若者は、半額の2,000円)
参加資格	自己の責任においてサイクリングのできる方(未成年者は保護者の引率が必要です)
	Ride with GPS から、事前に確認してください。 ロング https://ridewithgps.com/routes/53866671 ノーマル https://ridewithgps.com/routes/53866678 ショート https://ridewithgps.com/routes/53866685   
スケジュール	7:00 受付 7:30 開会式 8:00 スタート 18:00 ゴール(制限時刻) 時刻を必ず記録後、流れ解散
参加申込	インターネットの申込みフォーマットにて申込み https://forms.gle/zpj9vqhoYscCKGrx5 申込み締め切り:開催日の前週 火曜日 10月 20日 (火) 
その他	・会員の当日申込の場合、会員証を提示ください。 提示が無い(会員券を持参されない)場合、一般当日申込での参加費となります。 ・天候による中止の判断は、開催日の2日前 23時頃に、掲示板にお知らせします。 ・走行中のトラブル発生時 緊急連絡先 080-2627-2819

主催 愛知県サイクリング協会

ツール・ド・あいち 年間表彰制度

- ★ツール・ド・あいちの各ステージにおいて、下記の基準でポイントを付けます。
- ★一年間に獲得したポイントを合計し、年度末の打上げパーティで表彰します。

走行距離／獲得標高を重点評価するポイント制 です



- (1) 各ステージのコース毎の規定の**走行距離 1km**につき**10ポイント**付与する。
(なお、ミスコースして距離が伸びてもポイントは増えません)
- (2) 各ステージのコース毎の規定の**獲得標高1m**につき**2ポイント**を付与する。
- (3) 各ステージのコース毎の到着順で**順位が下がることにマイナス 10ポイント**。
- (4) 実走行距離が、規定距離の 95%未満の場合
⇒獲得ポイント × メーター距離 ÷ 規定距離
- (5) サイクルコンピューター未実装車、サイクルコンピューター故障者、
記録用紙未記入者は、獲得したポイントの 20%減とする。
- (6) 途中リタイヤ、および当日走行せず現地に集合した場合は 5ポイント。



発行：愛知県サイクリング協会

〒 483-8242 愛知県江南市五明町根場99
間宮克英 方

TEL080-2627-2819