




# ヒルクライム

	距離	獲得標高	平均斜度
ノーマル	15.9Km	942m	12.9%
ショート	7.2Km	463m	11.4%

# 大平峠

掲示板  
天気予報

日にち	<b>2024年 7月 7日 (日)</b>
受付場所	<b>妻籠宿 第3駐車場</b> (長野県木曾郡南木曾町橋場 吾妻橋場) 【カーナビで目的地にする場合】 マップコード 178 566 080*47
参加定員	先着 100名 (締め切り前でも定員になりしだい締め切ります)
参加費	参加費は、当日現地にてお支払いください ACA・JCA愛知会員 1,000円 一般・JCA他県 2,000円
参加資格	自己の責任においてサイクリングのできる方(未成年者は保護者の引率が必要です)
コース	Ride with GPS から、事前に確認してください。 ノーマル <a href="https://ridewithgps.com/routes/45514728">https://ridewithgps.com/routes/45514728</a> ショート <a href="https://ridewithgps.com/routes/45514730">https://ridewithgps.com/routes/45514730</a>  
スケジュール	9:00 受付 9:30 開会式 <b>10:00 スタート</b> 13:00 ゴール(制限時刻) 時刻を必ず記録後、各自でダウンヒル
参加申込	インターネットの申込みフォーマットにて申込み <a href="https://forms.gle/2JtMkGCq32ZgPJDG9">https://forms.gle/2JtMkGCq32ZgPJDG9</a> <b>申込み締め切り:開催日の前週 火曜日 7月 2日 (火)</b> 
その他	・会員の当日申込の場合、会員証を提示ください。 提示が無い(会員券を持参されない)場合、一般当日申込での参加費となります。 ・天候による中止の判断は、開催日の2日前 23時頃に、掲示板にお知らせします。 <b>・走行中のトラブル発生時 緊急連絡先 080-2627-2819</b>