





グランfond

三重(鈴鹿)

	距離	獲得標高
ロング	121.9Km	1905m
ノーマル	72.3Km	877m
ショート	56.4Km	630m

掲示板
天気予報

日にち	2024年 6月 9日 (日)			
受付場所	三重県営北勢中央公園 (三重県四日市市西村町1080) 【カーナビで目的地にする場合】 マップコード 38 816 392*81			
参加定員	先着 100名 (締め切り前でも定員になりしだい締め切ります)			
参加費	参加費は、当日現地にてお支払いください ACA・JCA愛知会員 1,000円 一般・JCA他県 2,000円			
参加資格	自己の責任においてサイクリングのできる方(未成年者は保護者の引率が必要です)			
コース	Ride with GPS から、事前に確認してください。 <table><tbody><tr><td>ロング https://ridewithgps.com/routes/45514458</td><td>ノーマル https://ridewithgps.com/routes/45514593</td><td>ショート https://ridewithgps.com/routes/45514598</td></tr></tbody></table>   	ロング https://ridewithgps.com/routes/45514458	ノーマル https://ridewithgps.com/routes/45514593	ショート https://ridewithgps.com/routes/45514598
ロング https://ridewithgps.com/routes/45514458	ノーマル https://ridewithgps.com/routes/45514593	ショート https://ridewithgps.com/routes/45514598		
スケジュール	7:00 受付 7:30 開会式 8:00 スタート 18:00 ゴール(制限時刻) 時刻を必ず記録後、流れ解散			
参加申込	インターネットの申込みフォーマットにて申込み https://forms.gle/2JtMkGCq32ZgPJDG9 申込み締め切り:開催日の前週 火曜日 6月 4日 (火) 			
その他	・会員の当日申込の場合、会員証を提示ください。 提示が無い(会員券を持参されない)場合、一般当日申込での参加費となります。 ・天候による中止の判断は、開催日の2日前 23時頃に、掲示板にお知らせします。 ・走行中のトラブル発生時 緊急連絡先 080-2627-2819			