

第26回

ツール・ド・あいち 2025



★ロングライド（4ステージ）

木曾三川・渥美半島・琵琶湖・浜名湖へ！

★ヒルクライム（4ステージ + 1 オプションステージ）

大平峠・片知溪谷・おんたけ・乗鞍へ！

★グランfond（4ステージ）

愛知・岐阜・三重・の山岳を楽しむ

ロングライド！

1ステージから参加OK!

初心者も大歓迎!

愛知県サイクリング協会

【ツール・ド・あいちとは】

コースは？	・ロングライド 4ステージ ・ヒルクライム 4ステージ ・グランfond4ステージ
スタッフは？	スタートとゴールには、スタッフがいます。 走行中はスタッフも一緒に走るのので、参加者全員がスタッフです。
サポートは？	コース上には、コース案内や立哨(立って道案内)、チェックポイント、 エイドステーションはありません。Ride with GPSのコースマップを見て ゴールまで走りましょう。
参加費は？	ACA(愛知県サイクリング協会)会員か否かにより参加費が違います。

【注意事項】

当日受付	・事前にGoogleフォームで参加申込みをしたうえで、当日受付にて名簿にチェックしてください。 ・現金にて参加費をお支払いください(会員:1,000円/一般:2,000円)
スタート ・ゴールタイム	・スタート時刻になったら、一斉スタートします。 ・ゴールしたら、各自受付にて時刻を確認し、記録用紙に走行距離とともに到着時刻を記入してください。 ・あきらかに偽りとわかる申告に対しては、後日 事務局にてリタイヤ扱いとする場合があります。
完走の判定	・完走の判定は、コースごとの距離に対して、各自のサイクルコンピューターでの実走行距離で判定します。 ・サイクルコンピューターを装着していない場合は、参加は可能ですが、完走の判定は行えません。
大会中止の判断	・天候による中止の判断は、開催日の2日前23時頃に、掲示板にお知らせします。 ・電話による開催有無の確認は、受け付けておりません。
大会中止後の扱い	・主催者側の判断で大会を中止とした場合、後日各自で走り、 所定の期間内に事務局へ記録を報告して下さい。 (個人の都合により大会開催日に欠席した場合、後日走行しても記録は受け付けません) ・事務局は、報告された記録を登録・集計し、後日ホームページにアップします。
必要なアイテム	・ヘルメット、グローブは必ず着用してください。 ヘルメットの着用が無い場合、参加を認めません。 ・ベルおよび前後にライトを装着し、早朝時やトンネル内では必ず点灯すること。
自転車の メンテナンス	・自転車は事前にメンテナンスを行ってください。 ・自転車の修理、管理は参加者各自の責任で行ってください。
怪我などの対応	・怪我などの応急対応及び処置は、各自の責任で行ってください。
責任の所在	・団体サイクリングではありませんので、各責任の所在は参加者個人にあります。 ・最寄りの警察などに、企画の報告は一切しておりません。 ・どんな理由の場合でも、必ず自己責任において参加ください。 ・主催者に対し、保険以上の責任追及はできません。 加入している保険内容です。 (死亡:290万円 入院:3000円/1日 通院:2500円/1日 対人:3000万円)

上記 注意事項を了承した上で、楽しく参加してください。

【参加費(1ステージ)】

※本年度は、昨年と同様の料金体系です。

	ACA会員 JCA愛知会員		一般(非会員) JCA他県	
	男・女		男・女	
申込方法	事前申し込み	当日申込※	事前申し込み	当日申込※
19歳以上	1,000円		2,000円	
18歳以下				

※参加費は、当日現地にてお支払いください

※会員の当日申込の場合、会員証を提示ください。

提示が無い(会員証を持参されない)場合、一般当日申込での参加費となります。

※JCA他県の割引はありません。

【打ち上げパーティー参加費】

ACA会員 JCA愛知会員	一般(非会員) JCA他県
男・女	男・女
5,000	6,000

【申し込み方法】

※一括申し込み割引はありません。

詳しくは、下記の申込みフォームからお願いします。

<https://forms.gle/X73X7ayUnmYKp7he7>

各大会の申込み締め切りは、開催日の前週 火曜日です。



インターネットでの申し込みができない場合は、事務局メール(hasirenai@yahoo.co.jp)か電話(080-2627-2819)にご連絡ください。

ツール・ド・あいち 2025

[全ステージ詳細](#)

←ココをクリックしてください

	開催日	申し込み締め切り日	コース	距離 (km)	獲得標高 (m)	集合場所		
ロングライド	4月20日 (日)	4月15日 (火)	木曾三川	ロング	131	745	江南市草井町20 すいとびあ江南	
				ノーマル	98	544		
				ショート	51	278		
	5月25日 (日)	5月20日 (火)	琵琶湖	スーパーロング	221	1626	滋賀県長浜市 長浜港	
				ロング	161	835		
				ショート	56	338		
	6月22日 (日)	6月17日 (火)	渥美半島	ロング	156	1190	豊橋市東七根町一の沢 道の駅とよはし	
				ノーマル	88	635		
	10月26日 (日)	10月21日 (火)	浜名湖	ロング	165	679	静岡県浜松市 三ヶ日青年の家となり	
				ノーマル	80	490		
				ショート	50	292		
	ヒルクライム	7月6日 (日)	7月1日 (火)	大平峠	ノーマル	6.0%	16	942
ショート					6.5%	7	463	
7月27日 (日)		#####	片知溪谷	ノーマル	7.0%	12	872	岐阜県美濃市片知 片知生涯学習センター
8月3日 (日)		7月29日 (火)	おんたけ	ノーマル	6.0%	23	1306	長野県木曾郡王滝村田ノ原 松原スポーツ公園
				ショート	6.9%	12	819	
8月16日 (土)		8月12日 (火)	<オプションステージ> 乗鞍スカイライン	ノーマル	7.6%	19	1400	高山市奥飛騨温泉郷平湯768-11 平湯温泉 ひらゆの森 あんき屋
				ショート	7.4%	14	1021	
8月17日 (日)		8月12日 (火)	乗鞍エコーライン	ノーマル	6.6%	20	1257	長野県松本市安曇4306-5 乗鞍観光センター
				ショート	7.2%	13	902	
グランフوند		5月11日 (日)	5月6日 (火)	恵那山	ロング(恵那山一周)	120	3425	岐阜県中津川市 中津川市役所
	ノーマル(保古の湖)				80	1912		
	ショート(権の湖)				48	1012		
	6月8日 (日)	6月3日 (火)	三重(名張)	ロング	102	2023	三重県名張市鴻之台1番町1番地 名張市役所	
				ノーマル	64	1361		
				ショート	32	656		
	9月7日 (日)	9月2日 (火)	愛知(茶白山)	ロング	109	3116	豊田市稲武町大井平5-1 大井平公園	
				ノーマル	69	1736		
	10月5日 (日)	9月30日 (火)	岐阜(東濃)	ショート	52	915	岐阜県可児市広見1丁目1 可児市役所	
				ロング	116	2145		
				ノーマル	85	1703		
		2026年 2月15日 (日)	2025年 2月6日 (金)	打上げパーティー			中国料理「シルクロード 名駅店」	

※コースは道路状況等により変更する場合があります。その際は、距離・獲得標高・平均斜度も変更となります。

※天候による中止の判断は、開催日の2日前の23時頃に、掲示板にお知らせします。

ロングライド

	距離	獲得標高
ロング	131.1Km	745m
ノーマル	98.2Km	544m
ショート	50.6Km	278m

木曽三川

[掲示板](#)
[天気予報](#)

日にち	2025年 4月 20日 (日)		
受付場所	すいとびあ江南 (江南市草井町20) <u>クルマで来られる方は、河川敷駐車場をご利用ください。</u> 【カーナビで目的地にする場合】 マップコード 70 120 194*82		
参加定員	先着 100名 (締め切り前でも定員になりしだい締め切ります)		
参加費	参加費は、当日現地にてお支払いください ACA・JCA愛知会員 1,000円 一般・JCA他県 2,000円		
参加資格	自己の責任においてサイクリングのできる方(未成年者は保護者の引率が必要です)		
コース	Ride with GPS から、事前に確認してください。 ロング https://ridewithgps.com/routes/50349374 ノーマル https://ridewithgps.com/routes/50349401 ショート https://ridewithgps.com/routes/50349418   		
スケジュール	7:00 受付 7:30 開会式 8:00 スタート 18:00 ゴール(制限時刻) 時刻を必ず記録後、流れ解散		
参加申込	インターネットの申込みフォーマットにて申込み https://forms.gle/X73X7ayUnmYKp7he7 申込み締め切り:開催日の前週 火曜日 4月 15日 (火)		
その他	・会員の当日申込の場合、会員証を提示ください。 提示が無い(会員券を持参されない)場合、一般当日申込での参加費となります。 ・天候による中止の判断は、開催日の2日前 23時頃に、掲示板にお知らせします。 ・走行中のトラブル発生時 緊急連絡先 080-2627-2819		

グランfond

恵那山一周
保古の湖コース
権の湖コース

距離 獲得標高
119.5Km 3425m
79.9Km 1912m
47.8Km 1012m

恵那山

掲示板
[天気予報](#)

日にち	2025年 5月 11日 (日)
受付場所	中津川市役所 (岐阜県中津川市かやの木町2-1) 【カーナビで目的地にする場合】 マップコード 178 255 103*80
参加定員	先着 100名 (締め切り前でも定員になりしだい締め切ります)
参加費	参加費は、当日現地にてお支払いください ACA・JCA愛知会員 1,000円 一般・JCA他県 2,000円
参加資格	自己の責任においてサイクリングのできる方(未成年者は保護者の引率が必要です)
コース	Ride with GPS から、事前に確認してください。 ロング(恵那山一周) https://ridewithgps.com/routes/50009419 ノーマル(保古の湖コース) https://ridewithgps.com/routes/50009434 ショート(権の湖コース) https://ridewithgps.com/routes/50009438   
スケジュール	7:00 受付 7:30 開会式 8:00 スタート 18:00 ゴール(制限時刻) 時刻を必ず記録後、流れ解散
参加申込	インターネットの申込みフォーマットにて申込み https://forms.gle/X73X7ayUnmYKp7he7 申込み締め切り:開催日の前週 火曜日 5月 6日(火)
その他	・駐車を快くおかりしています。ゴール後は是非「クアリゾート 湯舟沢」へ温泉に入る時に愛知県サイクリング協会と言うと900円⇒800円になります ・会員の当日申込の場合、会員証を提示ください。 提示が無い(会員券を持参されない)場合、一般当日申込での参加費となります。 ・天候による中止の判断は、開催日の2日前 23時頃に、掲示板にお知らせします。 ・走行中のトラブル発生時 緊急連絡先 080-2627-2819

ロングライド

	距離	獲得標高
スーパーロング	221.3Km	1626m
ロング	161.2Km	835m
ショート	55.7Km	338m

琵琶湖

掲示板
[天気予報](#)

日にち	2025年 5月 25日 (日)		
受付場所	長浜市 長浜港 (滋賀県長浜市港町4) 【カーナビで目的地にする場合】 マップコード 101 737 486*71		
参加定員	先着 100名 (締め切り前でも定員になりしだい締め切ります)		
参加費	参加費は、当日現地にてお支払いください ACA・JCA愛知会員 1,000円 一般・JCA他県 2,000円		
参加資格	自己の責任においてサイクリングのできる方(未成年者は保護者の引率が必要です)		
コース	Ride with GPS から、事前に確認してください。 スーパーロング https://ridewithgps.com/routes/50009448  ロング https://ridewithgps.com/routes/50009511  ショート https://ridewithgps.com/routes/50009517 		
スケジュール	スーパーロング	ノーマル/ショート	
	5:00	6:00	受付
	5:30	6:30	開会式
	6:00	7:00	スタート
	19:00	19:00	ゴール(制限時刻) 時刻を必ず記録後、流れ解散
参加申込	インターネットの申込みフォーマットにて申込み https://forms.gle/X73X7ayUnmYKp7he7 申込み締め切り:開催日の前週 火曜日 5月 20日 (火)		
その他	・会員の当日申込の場合、会員証を提示ください。 提示が無い(会員券を持参されない)場合、一般当日申込での参加費となります。 ・天候による中止の判断は、開催日の2日前 23時頃に、掲示板にお知らせします。 ・走行中のトラブル発生時 緊急連絡先 080-2627-2819		

グランfond

	距離	獲得標高
ロング	102.1Km	2023m
ノーマル	64.3Km	1361m
ショート	31.8Km	656m

三重(名張)

掲示板
[天気予報](#)

日にち	2025年 6月 8日 (日)			
受付場所	名張市役所 駐車場 (三重県名張市鴻之台1番町1番地) - 【カーナビで目的地にする場合】 マップコード 131 133 820*13			
参加定員	先着 100名 (締め切り前でも定員になりしだい締め切ります)			
参加費	参加費は、当日現地にてお支払いください ACA・JCA愛知会員 1,000円 一般・JCA他県 2,000円			
参加資格	自己の責任においてサイクリングのできる方(未成年者は保護者の引率が必要です)			
コース	Ride with GPS から、事前に確認してください。 <table><tbody><tr><td><u>ロング</u> https://ridewithgps.com/routes/50009556</td><td><u>ノーマル</u> https://ridewithgps.com/routes/50009571</td><td><u>ショート</u> https://ridewithgps.com/routes/50009577</td></tr></tbody></table>   	<u>ロング</u> https://ridewithgps.com/routes/50009556	<u>ノーマル</u> https://ridewithgps.com/routes/50009571	<u>ショート</u> https://ridewithgps.com/routes/50009577
<u>ロング</u> https://ridewithgps.com/routes/50009556	<u>ノーマル</u> https://ridewithgps.com/routes/50009571	<u>ショート</u> https://ridewithgps.com/routes/50009577		
スケジュール	8:00 受付 8:30 開会式 9:00 スタート 19:00 ゴール(制限時刻) 時刻を必ず記録後、流れ解散			
参加申込	インターネットの申込みフォーマットにて申込み https://forms.gle/X73X7ayUnmYKp7he7 申込み締め切り:開催日の前週 火曜日 6月 3日(火)			
その他	・会員の当日申込の場合、会員証を提示ください。 提示が無い(会員券を持参されない)場合、一般当日申込での参加費となります。 ・天候による中止の判断は、開催日の2日前 23時頃に、掲示板にお知らせします。 ・走行中のトラブル発生時 緊急連絡先 080-2627-2819			

ロングライド

	距離	獲得標高
ロング	155.9Km	1190m
ノーマル	87.7Km	635m

渥美半島

掲示板

[天気予報](#)

日にち	2025年 6月 22日 (日)
受付場所	道の駅とよはし (愛知県豊橋市東七根町一の沢) 【カーナビで目的地にする場合】 マップコード 43 095 122*55
参加定員	先着 100名 (締め切り前でも定員になりしだい締め切ります)
参加費	参加費は、当日現地にてお支払いください ACA・JCA愛知会員 1,000円 一般・JCA他県 2,000円
参加資格	自己の責任においてサイクリングのできる方(未成年者は保護者の引率が必要です)
コース	Ride with GPS から、事前に確認してください。 ロング https://ridewithgps.com/routes/50009583 ノーマル https://ridewithgps.com/routes/50009589  
スケジュール	7:00 受付 7:30 開会式 8:00 スタート 18:00 ゴール(制限時刻) 時刻を必ず記録後、流れ解散
参加申込	インターネットの申込みフォーマットにて申込み https://forms.gle/X73X7ayUnmYKp7he7 申込み締め切り:開催日の前週 火曜日 6月 17日 (火)
その他	・会員の当日申込の場合、会員証を提示ください。 提示が無い(会員券を持参されない)場合、一般当日申込での参加費となります。 ・天候による中止の判断は、開催日の2日前 23時頃に、掲示板にお知らせします。 ・走行中のトラブル発生時 緊急連絡先 080-2627-2819

ヒルクライム

	距離	獲得標高	平均斜度
ノーマル	15.9Km	942m	6.0%
ショート	7.2Km	463m	6.5%

大平峠

掲示板

[天気予報](#)

日にち	2025年 7月 6日 (日)
受付場所	妻籠宿 第3駐車場 (長野県木曾郡南木曾町橋場 吾妻橋場) 【カーナビで目的地にする場合】 マップコード 178 566 080*47
参加定員	先着 100名 (締め切り前でも定員になりしだい締め切ります)
参加費	参加費は、当日現地にてお支払いください ACA・JCA愛知会員 1,000円 一般・JCA他県 2,000円
参加資格	自己の責任においてサイクリングのできる方(未成年者は保護者の引率が必要です)
コース	Ride with GPS から、事前に確認してください。 ノーマル https://ridewithgps.com/routes/50009609 ショート https://ridewithgps.com/routes/50009620  
スケジュール	9:00 受付 9:30 開会式 10:00 スタート 13:00 ゴール(制限時刻) 時刻を必ず記録後、各自でダウンヒル
参加申込	インターネットの申込みフォーマットにて申込み https://forms.gle/X73X7ayUnmYKp7he7 申込み締め切り:開催日の前週 火曜日 7月 1日(火)
その他	・会員の当日申込の場合、会員証を提示ください。 提示が無い(会員券を持参されない)場合、一般当日申込での参加費となります。 ・天候による中止の判断は、開催日の2日前 23時頃に、掲示板にお知らせします。 ・走行中のトラブル発生時 緊急連絡先 080-2627-2819

ヒルクライム

距離 獲得標高 平均斜度
12.4Km 872m 7.0%

片知溪谷

掲示板

[天気予報](#)

日にち	2025年 7月 27日 (日)
受付場所	片知生涯学習センター (岐阜県美濃市片知813) 【カーナビで目的地にする場合】 マップコード 289 319 254*27
参加定員	先着 100名 (締め切り前でも定員になりしだい締め切ります)
参加費	参加費は、当日現地にてお支払いください ACA・JCA愛知会員 1,000円 一般・JCA他県 2,000円
参加資格	自己の責任においてサイクリングのできる方(未成年者は保護者の引率が必要です)
コース	Ride with GPS から、事前に確認してください。 ノーマル https://ridewithgps.com/routes/50009626 
スケジュール	9:00 受付 9:30 開会式 10:00 スタート 13:00 ゴール(制限時刻) 時刻を必ず記録後、各自でダウンヒル
参加申込	インターネットの申込みフォーマットにて申込み https://forms.gle/X73X7ayUnmYKp7he7 申込み締め切り:開催日の前週 火曜日 7月 22日 (火)
その他	・会員の当日申込の場合、会員証を提示ください。 提示が無い(会員券を持参されない)場合、一般当日申込での参加費となります。 ・天候による中止の判断は、開催日の2日前 23時頃に、掲示板にお知らせします。 ・走行中のトラブル発生時 緊急連絡先 080-2627-2819



ヒルクライム

	距離	獲得標高	平均斜度
ノーマル	23.1Km	1306m	6.0%
ショート	12.Km	819m	6.9%

おんたけ

掲示板

[天気予報](#)

日にち	2025年 8月 3日 (日)
受付場所	松原スポーツ公園 (長野県木曾郡王滝村田ノ原) 【カーナビで目的地にする場合】 マップコード 632 455 431*71
参加定員	先着 100名 (締め切り前でも定員になりしだい締め切ります)
参加費	参加費は、当日現地にてお支払いください ACA・JCA愛知会員 1,000円 一般・JCA他県 2,000円
参加資格	自己の責任においてサイクリングのできる方(未成年者は保護者の引率が必要です)
コース	Ride with GPS から、事前に確認してください。 ノーマル https://ridewithgps.com/routes/50009631 ショート https://ridewithgps.com/routes/50009640  
スケジュール	9:00 受付 9:30 開会式 10:00 スタート 13:00 ゴール(制限時刻) 時刻を必ず記録後、各自でダウンヒル
参加申込	インターネットの申込みフォーマットにて申込み https://forms.gle/X73X7ayUnmYKp7he7 申込み締め切り:開催日の前週 火曜日 7月 29日 (火)
その他	・会員の当日申込の場合、会員証を提示ください。 提示が無い(会員券を持参されない)場合、一般当日申込での参加費となります。 ・天候による中止の判断は、開催日の2日前 23時頃に、掲示板にお知らせします。 ・走行中のトラブル発生時 緊急連絡先 080-2627-2819

ヒルクライム

	平均斜度	距離
ノーマル	7.6%	18.8Km
ショート	7.4%	14.Km

オプションステージ

乗鞍スカイライン

掲示板
[天気予報](#)

日にち	2025年 8月 16日 (土)
受付場所	平湯温泉 ひらゆの森 あんき屋 (岐阜県高山市奥飛騨温泉郷平湯768-11) 【カーナビで目的地にする場合】 マップコード 620 651 767*62
参加定員	先着 100名 (締め切り前でも定員になりしたい締め切ります)
参加費	ACA・JCA愛知会員 無料 一般・JCA他県 無料 <div style="border: 1px solid black; padding: 2px; display: inline-block;">本年度は、仮開通のため正式ステージではなく、オプションステージとします。参加費は無料で、ポイント加算はありません。</div>
参加資格	自己の責任においてサイクリングのできる方(未成年者は保護者の引率が必要です)
コース	Ride with GPS から、事前に確認してください。 ノーマル https://ridewithgps.com/routes/32034820 ショート https://ridewithgps.com/routes/32034822  
スケジュール	13:00 受付 13:30 開会式 14:00 スタート 17:00 ゴール(制限時刻) 時刻を必ず記録後、各自でダウンヒル
参加申込	インターネットの申込みフォーマットにて申込み https://forms.gle/X73X7ayUnmYKp7he7 申込み締め切り:開催日の前週 火曜日 8月 12日 (火)
その他	・会員の当日申込の場合、会員証を提示ください。 提示が無い(会員券を持参されない)場合、一般当日申込での参加費となります。 ・会員・一般共に当日参加申込の方は、参加賞及び完走賞はありませんので、ご了承ください。 ・天候による中止の判断は、開催日の2日前 23時頃に、掲示板にお知らせします。 ・走行中のトラブル発生時 緊急連絡先 080-2627-2819

ヒルクライム

	距離	獲得標高	平均斜度
ノーマル	19.9Km	1257m	6.6%
ショート	13.2Km	902m	7.2%

乗鞍エコーライン

掲示板
[天気予報](#)

日にち	2025年 8月 17日 (日)
受付場所	乗鞍観光センター 駐車場 (長野県松本市安曇4306-5) 【カーナビで目的地にする場合】 マップコード 405 420 245*02
参加定員	先着 100名 (締め切り前でも定員になりしだい締め切ります)
参加費	参加費は、当日現地にてお支払いください ACA・JCA愛知会員 1,000円 一般・JCA他県 2,000円
参加資格	自己の責任においてサイクリングのできる方(未成年者は保護者の引率が必要です)
コース	Ride with GPS から、事前に確認してください。 <u>ノーマル</u> https://ridewithgps.com/routes/50009649 <u>ショート</u> https://ridewithgps.com/routes/50009656  
スケジュール	9:00 受付 9:30 開会式 10:00 スタート 13:00 ゴール(制限時刻) 時刻を必ず記録後、各自でダウンヒル
参加申込	インターネットの申込みフォーマットにて申込み https://forms.gle/X73X7ayUnmYKp7he7 申込み締め切り:開催日の週の 火曜日 8月 12日 (火)
その他	・会員の当日申込の場合、会員証を提示ください。 ・提示が無い(会員券を持参されない)場合、一般当日申込での参加費となります。 ・天候による中止の判断は、開催日の2日前 23時頃に、掲示板にお知らせします。 ・走行中のトラブル発生時 緊急連絡先 080-2627-2819

グランfond

	距離	獲得標高
ロング	109.4Km	3116m
ノーマル	68.9Km	1736m
ショート	52.1Km	915m

愛知 (茶臼山)

掲示板

[天気予報](#)

日にち	2025年 9月 7日 (日)
受付場所	大井平公園 駐車場 (豊田市稲武町大井平5-1) 【カーナビで目的地にする場合】 マップコード 368 136 678*56
参加定員	先着 100名 (締め切り前でも定員になりしだい締め切ります)
参加費	参加費は、当日現地にてお支払いください ACA・JCA愛知会員 1,000円 一般・JCA他県 2,000円
参加資格	自己の責任においてサイクリングのできる方(未成年者は保護者の引率が必要です)
コース	Ride with GPS から、事前に確認してください。 ロング https://ridewithgps.com/routes/50010232 ノーマル https://ridewithgps.com/routes/50010283 ショート https://ridewithgps.com/routes/50010307   
スケジュール	7:00 受付 7:30 開会式 8:00 スタート 18:00 ゴール(制限時刻) 時刻を必ず記録後、流れ解散
参加申込	インターネットの申込みフォーマットにて申込み https://forms.gle/X73X7ayUnmYKp7he7 申込み締め切り:開催日の前週 火曜日 9月 2日(火)
その他	・会員の当日申込の場合、会員証を提示ください。 提示が無い(会員券を持参されない)場合、一般当日申込での参加費となります。 ・天候による中止の判断は、開催日の2日前 23時頃に、掲示板にお知らせします。 ・走行中のトラブル発生時 緊急連絡先 080-2627-2819

グランfond

	距離	獲得標高
ロング	116.1Km	2145m
ノーマル	84.8Km	1703m
ショート	52.1Km	915m

岐阜 (東濃)

掲示板
[天気予報](#)

日にち	2025年 10月 5日 (日)									
受付場所	可児市役所 駐車場 (可児市広見1丁目1) 【カーナビで目的地にする場合】 マップコード 70 322 680*00									
参加定員	先着 100名 (締め切り前でも定員になりしだい締め切ります)									
参加費	参加費は、当日現地にてお支払いください ACA・JCA愛知会員 1,000円 一般・JCA他県 2,000円									
参加資格	自己の責任においてサイクリングのできる方(未成年者は保護者の引率が必要です)									
コース	Ride with GPS から、事前に確認してください。 <table><thead><tr><th>ロング</th><th>ノーマル</th><th>ショート</th></tr></thead><tbody><tr><td>https://ridewithgps.com/routes/50010870</td><td>https://ridewithgps.com/routes/50010854</td><td>https://ridewithgps.com/routes/50010551</td></tr><tr><td></td><td></td><td></td></tr></tbody></table>	ロング	ノーマル	ショート	https://ridewithgps.com/routes/50010870	https://ridewithgps.com/routes/50010854	https://ridewithgps.com/routes/50010551			
ロング	ノーマル	ショート								
https://ridewithgps.com/routes/50010870	https://ridewithgps.com/routes/50010854	https://ridewithgps.com/routes/50010551								
										
スケジュール	7:00 受付 7:30 開会式 8:00 スタート 18:00 ゴール(制限時刻) 時刻を必ず記録後、流れ解散									
参加申込	インターネットの申込みフォーマットにて申込み https://forms.gle/X73X7ayUnmYKp7he7 申込み締め切り:開催日の前週 火曜日 9月 30日 (火)									
その他	・会員の当日申込の場合、会員証を提示ください。 提示が無い(会員券を持参されない)場合、一般当日申込での参加費となります。 ・天候による中止の判断は、開催日の2日前 23時頃に、掲示板にお知らせします。 ・走行中のトラブル発生時 緊急連絡先 080-2627-2819									

ロングライド

	距離	獲得標高
ロング	164.5Km	679m
ノーマル	80.3Km	490m
ショート	49.8Km	292m

浜名湖

掲示板
[天気予報](#)

日にち	2025年 10月 26日 (日)
受付場所	三ヶ日青年の家となり 東側 未舗装 駐車場 (静岡県浜松市浜名区三ヶ日町都筑) 【カーナビで目的地にする場合】 マップコード 43 415 607*36
参加定員	先着 100名 (締め切り前でも定員になりしだい締め切ります)
参加費	参加費は、当日現地にてお支払いください ACA・JCA愛知会員 1,000円 一般・JCA他県 2,000円
参加資格	自己の責任においてサイクリングのできる方(未成年者は保護者の引率が必要です)
	Ride with GPS から、事前に確認してください。 ロング https://ridewithgps.com/routes/50010896 ノーマル https://ridewithgps.com/routes/50010906 ショート https://ridewithgps.com/routes/50010914   
スケジュール	7:00 受付 7:30 開会式 8:00 スタート 18:00 ゴール(制限時刻) 時刻を必ず記録後、流れ解散
参加申込	インターネットの申込みフォーマットにて申込み https://forms.gle/X73X7ayUnmYKp7he7 申込み締め切り:開催日の前週 火曜日 10月 21日(火)
その他	・会員の当日申込の場合、会員証を提示ください。 提示が無い(会員券を持参されない)場合、一般当日申込での参加費となります。 ・天候による中止の判断は、開催日の2日前 23時頃に、掲示板にお知らせします。 ・走行中のトラブル発生時 緊急連絡先 080-2627-2819

2025年 打上パーティー


日にち	2026年 2月 15日 (日)
場所	中国料理「シルクロード 名駅店」 名古屋市中村区名駅 3-8-13 ファーストKHビル1F https://silkroad.nagoya/
集合時間	12:00
参加定員	先着 100名
参加費	参加費は、当日現地にてお支払いください ACA・JCA愛知会員 5,000円 (食事代・事務費) 一般・JCA他県会員 6,000円 (食事代・事務費)
参加資格	会員、会員の家族・友人 ツールドあいち・探訪あいち等参加者
スケジュール	12:00～12:15 受付 12:15 開会 乾杯 12:30 表彰式 抽選会 14:00 閉会
参加申込	2026年1月下旬にご案内する、総会&表彰パーティ開催案内の 往復はがきにてお申込みください

ツール・ド・あいち 年間表彰制度

★ツール・ド・あいちの各ステージにおいて、下記の基準でポイントを付けます。

★一年間に獲得したポイントを合計し、年度末の打上げパーティで表彰します。

走行距離／獲得標高を重点評価するポイント制 です



(1) 各ステージのコース毎の規定の**走行距離 1km**につき **10 ポイント**付与する。

(なお、ミスコースして距離が伸びてもポイントは増えません)

(2) 各ステージのコース毎の規定の**獲得標高1m**につき**2ポイント**を付与する。

(3) 各ステージのコース毎の到着順で**順位が下がることにマイナス 10 ポイント**。

(4) 実走行距離が、規定距離の 95%未満の場合

⇒獲得ポイント × メーター距離 ÷ 規定距離

(5) サイクルコンピューター未実装車、サイクルコンピューター故障者、

記録用紙未記入者は、獲得したポイントの 20%減とする。

(6) 途中リタイヤ、および当日走行せず現地に集合した場合は 5 ポイント。



発行:愛知県サイクリング協会

〒 483-8242 愛知県江南市五明町根場99

間宮克英 方

TEL080-2627-2819